

REGULATIV FOR
T Y S I N G E Å

AMTSVANDLØB NR. 17



VESTSJÆLLANDS AMT

Indholdsfortegnelse

	Side
1. Grundlag for regulativet.....	1
2. Betegnelse af vandløbet	2
3. Vandløbets vedligeholdelsesgrundlag.....	3
4. Bygværker.....	6
5. Administrative bestemmelser.....	7
6. Sejlads og fiskeri.....	8
7. Bredejerforhold	9
8. Vedligeholdelse.....	12
9. Tilsyn	14
10. Revision	14
11. Regulativets ikrafttræden.....	14

1. Grundlag for regulativet

1.1 Tysinge Å er optaget som amtsvandløb i Vestsjællands Amt og har været amtsvandløb siden 1846.

Til grund for regulativet ligger den overordnede planlægning herunder især "Vandområdeplanen" (Recipientkvalitetsplanen) samt følgende tidligere kendelser og regulativer eller lign.:

Afvandingskommissionskendelse af 2. marts 1953 vedrørende uddybning af strækningen fra amtsvandløbets begyndelsespunkt til ca. 700 m nedstrøms Mølleborup Bro.

Regulativ (nr. 4) vedtaget af Holbæk amtsråd den 21. september 1966.

1.2 Vandområdeplanen

I henhold til miljøbeskyttelsesloven af 1983 har amtsrådet udarbejdet en Vandområdeplan for Vestsjælland. Planen er indarbejdet i regionplan 1993-2004.

I Vandområdeplanen med tilhørende rapporter er der detaljeret gjort rede for de målsætninger, der er opstillet for de enkelte vandløb og deres miljømæssige kvalitet.

Målsætninger I Vandområdeplanen er de enkelte vandløbsstrækninger udlagt med forskellige målsætninger.

Følgende målsætningsbetegnelser er anvendt:

Skærpet målsætning A Særligt naturvidenskabeligt interesseområde.

Basis målsætning B₁ Gyde- og yngelopvækstområde for laksefisk.
B₂ Laksefiskevand.
B₃ Karpefiskevand.

Lempet målsætning C Vandløb til afledning af vand.
D Vandløb påvirket af spildevand.
E Vandløb påvirket af vandindvinding.

2. Betegnelse af vandløbet.

2.1 Tysinge Å indgår i Åmose Å-systemet.

Dette regulativ omfatter strækningen af Tysinge Å fra tilløbet af kommunevandløbet Tysingegrøften i skellet mellem matr.nr. 2 a og 5 a Have-Borup (st. 0) til tilløbet af kommunevandløbet Vallenderød Bæk (st. 3396). Herfra fortsætter åen som amtsvandløb under betegnelsen Brændemølle Å til udløbet i Åmose Å.

Stationeringen svarer til afstanden fra begyndelsespunktet i meter.

Amtsvandløbets begyndelsespunkt og slutpunkt har følgende UTM-kordinater i zone 32U:

Begyndelsespunkt: 672.539 m E. og 6.162.475 m N.

Slutpunkt : 669.880 m E. og 6.162.670 m N.

2.2 Tysinge Å forløber i sin helhed i Tølløse Kommune.

2.3 Følgende kommunevandløb er tilløb til Tysinge Å:

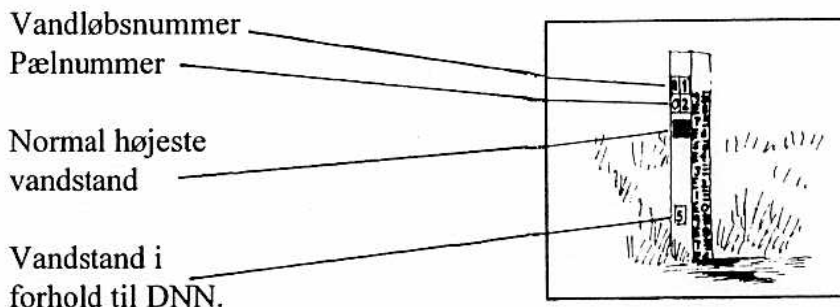
Station	Kommunevandløb	Målsætning
0	Tysinge Å	C/D
0	Tysingegrøften	B3
3396	Vallenderød Bæk	B3

2.4 Tysinge Å er i Vandområdeplanen udlagt med målsætningen C (afledning af vand).

3. Vandløbets vedligeholdelsesgrundlag

- 3.1 Amtsrådet har besluttet, at Tysinge Å skal vedligeholdes således, at tværsnitsarealet i vandløbet skal opfylde nogle fastsatte minimumsværdier.
- 3.2 Tværsnitsarealet beregnes under koterne 30, 60 og 110 cm over de i tidligere regulativ fastsatte bundkoter.
De anførte værdier i skemaerne på side 4 - er minimumstværsnitsarealer.
- 3.3 Tværsnitskontrol og kontrol af vandstand foretages ved skalapælene nr. 1-5.

På skalapælene er angivet følgende oplysninger:



- 3.4 Skalapæle er placeret følgende steder:

Skalapæle nr.	Station	Stedbetegnelse
1	7	Tysinge Mose
2	615	Enghavegård
3	1553	Enggård
4	2444	Mølleborup Bro
5	2996	Vallenderød Bæk

- 3.5 "Teoretiske" faldforhold på delstrækninger:

		<u>Startkote</u>
St. 0 - 2980 = fald 0,2 ‰		32,47
St. 2980 - 3396 = fald 2,0 ‰		31,87

"Teoretisk" bundbredde og skråningsanlæg er henholdsvis 3,00 m og 1,25 på hele strækningen.

3.6

Tværsnitsarealer:

Skalapæl nr. 1

Station: 7

Kote	Tværsnitsareal
33,57	4,81 m ²
33,07	2,25 m ²
32,77	1,01 m ²
32,47	0 m ²

Skalapæl nr. 2

Station: 615

Kote	Tværsnitsareal
33,45	4,81 m ²
32,95	2,25 m ²
32,65	1,01 m ²
32,35	0 m ²

Skalapæl nr. 3

Station: 1553

Kote	Tværsnitsareal
33,26	4,81 m ²
32,76	2,25 m ²
32,46	1,01 m ²
32,16	0 m ²

Skalapæl nr. 4

Station: 2444

Kote	Tværsnitsareal
33,08	4,81 m ²
32,58	2,25 m ²
32,28	1,01 m ²
31,98	0 m ²

Skalapæl nr. 5

Station: 2996

Kote	Tværsnitsareal
32,94	4,81 m ²
32,44	2,25 m ²
32,14	1,01 m ²
31,84	0 m ²

3.7

Oprensning foretages, når tværsnitsarealet er mindre end fastsat i skemaerne. Oprensning foretages kun i perioden 15/8 - 15/10.

- 3.8 I sommerperioden skæres en grødefri strømrende med følgende bredder:

Strækning (st.)	Strømrende bredde (m)
0 - 3000	2,50 m
3000 - 3396	2,00 m

Kontrol af tværsnitsareal

- 3.9 Vandløbet kontrolleres i perioden 15/2 - 15/4. Tværsnitsareal og vandstand måles efter behov, dog mindst én gang hvert femte år. Ved underskridelse af minimumstværsnitsareal foretages oprensning følgende efterår, jfr. pkt. 3.7.

- 3.10 Strømrende kontrolleres i sommerperioden 1/5 - 15/10.

Kontrol af vandstand

- 3.11 Vandløbsvæsenet vil ved henvendelse fra lodsejere ekstraordinært kontrollere vandføringen eller strømrenden, hvis vandstanden stiger til over den normal højeste vandstand N.H.V., som er anført i nedenstående skema.
Vandstanden er markeret på pælene med et blå skilt.

Skalapæl	Station	Opland km ²	Vandstand der berettiger til ekstraordinær kontrol af vandføring eller strømrende.
1	7	40,9	N.H.V. 33,80 (kote over DNN)
2	615	41,5	33,70
3	1533	43,5	33,55
4	2444	45,0	33,40
5	2996	46,0	32,70

4. Bygværker

4.1 Broer, overkørsler

Station (midte)	Beskrivelse	Vandslug Rørdiam.	Ejer	Bemærkninger
571	Buebro af grovbeton	4,20 m	Privat	Bredde = 13,25 m
1576	Betonbro	3,10 m	Privat	Bredde = 3,90 m
2412	Betonbro	3,65 m	Tølløse Kommune	Mølleborup Bro bredde = 6,75 m
3360	Gangbro af træ	-	Privat	Bredde = 0,60 m

5. Administrative bestemmelser

Administration

Vandløbet administreres af Vestsjællands Amt.

- 5.1 Vandløbet med bygværker m.v. skal vedligeholdes således, at de for vandløbet fastsatte minimumstværsnitsarealer overholdes.
- 5.2 Vandløbets vedligeholdelse påhviler amtet jfr. dog pkt. 5.3. Vedligeholdelsens omfang er beskrevet i afsnit 8.

Bygværker

- 5.3 Bygværker, såsom styrt, sluser, skråningssikringer m.v., der er udført af hensyn til vandløbet, vedligeholdes som dele af dette.

Vedligeholdelsen af øvrige bygværker - broer, stemmeværker, overkørsler, vandingsanlæg m.v., påhviler de enkelte ejere eller brugere, der tillige har pligt til at optage slam og grøde m.v. der samler sig ved bygværkerne, jfr. vandløbsloven § 27, stk. 4.

Bygværker, der ikke vedligeholdes forsvarligt, kan vandløbsmyndigheden istandsætte eller fjerne på ejerens bekostning.

Enhver ændring af bygværker skal godkendes af vandløbsmyndigheden, jfr. vandløbslovens § 47.

Beplantning

- 5.4 Beplantning langs vandløbet inden for en afstand af 2 meter fra vandløbets øverste kant skal bevares af hensyn til beplantningens grødebe-grænsende virkning.
- 5.5 Amtsrådet kan træffe beslutning om etablering af ny beplantning på arealer langs vandløbet for at øge beskygningen af dette, jfr. vandløbsloven § 27, stk. 2. Udgifterne til ny beplantning og vedligeholdelse heraf påhviler amtet.

6. Sejlads og fiskeri

- 6.1 Amtsrådet har besluttet, at sejlads på vandløbet ikke er tilladt.
- 6.2 Retten til fiskeri tilkommer ejeren af den grund der ligger nærmest ved fiskevandet jfr. § 4 i lov om ferskvandsfiskeri. Lodsejeren kan give andre ret til fiskeri fra egen ejendom.
- 6.3 Ved fiskeri med ruse skal denne opsættes på en sådan måde, at rusen ved enhver vandstand er tydeligt markeret med træpæle. Efter endt brug skal alle pæle fjernes fra vandløbet.
- 6.4 Ruser, som er opsat på en sådan måde, at de er til væsentlig ulempe i forbindelse med vandløbsvedligeholdelsen, vil blive fjernet fra vandløbet af vandløbsmyndigheden.

7. Bredejerforhold

Arealanvendelse

- 7.1 Langs begge sider af vandløbet skal henligge udyrkede bræmmer (åkanter), som på begge sider skal have en bredde på 2 m regnet fra vandløbsskråningernes øverste kant.
- Bræmmerne skal fremstå som udyrkede arealer med naturlig græs-, urte- eller trævegetation. Der må ikke foretages nogen form for jordbehandling, sprøjtning, opfyldning eller lignende, som kan beskadige vegetationen.
- 7.2 Ejere eller brugere af ejendomme, der grænser til vandløbet, er pligtige til at tåle udførelse af de fornødne vedligeholdelsesarbejder. Herunder regnes bl.a. transport af maskiner og maskiners arbejde langs vandløbets bredder. Arbejdsbæltet bliver normalt ikke over 8 m bredt. Der kan ydes erstatning for eventuelle beskadigelser efter vandløbslovens § 28. Skader som følge af almindelig kørsel eller færdsel til fods langs vandløbet kan dog ikke kræves erstattet.
- 7.3 Bygninger, bygværker, faste hegn, beplantninger og lignende anlæg må fremtidigt ikke uden amtsrådets tilladelse anbringes nærmere end 8 m fra øverste vandløbskant. Undtaget fra denne bestemmelse er den i afsnit 5.5 omtalte beplantning.
- 7.4 Arealer, der grænser til vandløbet, må kun benyttes til løsdrift, såfremt der opsættes forsvarligt hegn langs med og mindst 1,00 m fra vandløbets øverste kant. Af hensyn til eventuel maskinel vedligeholdelse af vandløbet må hegnets højde ikke overstige 1,00 m og ikke placeres mere end 1,25 m fra vandløbets øverste kant. Alternativt skal hegnet placeres mindst 6,0 m fra vandløbets øverste kant, således at en gravemaskine kan passere mellem vandløbet og hegnet. Ejerne er pligtige til at fjerne hegn inden 2 uger efter at tilsynet har meddelt, at det er nødvendigt af hensyn til maskinel udførelse af vedligeholdelsesarbejdet.

Ændringer

- 7.5 I henhold til vandløbslovens § 6 må ingen bortlede vand fra vandløbet eller foranledige, at vandstanden i vandløbet forandres, eller vandets frie løb hindres.

- 7.6 Enhver form for opfyldning, opgravning eller regulering af vandløbet, udgrøftning til vandløbet samt etablering af broer og overkørsler må kun finde sted efter amtsrådets bestemmelser.

I det hele taget må ingen uden vandløbsmyndighedens tilladelse foretage foranstaltninger ved vandløbet og dets anlæg og bræmmer, hvorved tilstanden i vandløbet kommer i strid med bestemmelserne i vandløbsloven eller i dette regulativ.

- 7.7 Hvor der kan være risiko for, eller der sker nedskridning, kan amtet ændre skråningsanlægget. Arbejdet udføres af amtet. Der ydes erstatning for eventuelle skader efter vandløbslovens § 28.

- 7.8 Lægning af kabler, vandledninger og lign. på vandløbets arealer må kun ske efter tilladelse fra amtet.

Udledninger og indvindinger

- 7.9 Vandløbet må ikke tilføres faste stoffer, haveaffald, spildevand eller andre væsker, der foranlediger aflejringer i vandløbet eller forurener dets vand, jfr. miljøbeskyttelsesloven § 27. Der kan dog efter miljøbeskyttelseslovens § 28 opnås tilladelse fra amtsrådet eller kommunalbestyrelsen til udledning af spildevand i mindre mængder.

Ved tilløb, grøfter, dræn og lign., hvor der efter tilsynets mening tilføres uacceptable mængder af sand, mudder eller lign. til vandløbet, kan kræves etableret sandfang eller tilsvarende foranstaltning, som kan nedbringe tilførslerne til et acceptabelt niveau.

- 7.10 De tilgrænsende lodsejere kan uden tilladelse oppumpe vand fra vandløbet til kreaturvanding med mulepumpe eller vandpumpe. Amtsrådet kan meddele tilladelse til indretning af vandingssteder, der da skal udgraves udenfor vandløbets profil og indhegnes således, at kreaturer ikke kan træde ud i vandløbet samt sikres således, at udtrædning af jord i strømløbet ikke finder sted. Anden vandindtagning må ikke finde sted uden tilladelse, jfr. vandforsyningslovens bestemmelser.

- 7.11 Udløb fra dræninger skal udføres og vedligeholdes således, at der ikke sker skade på vandløbets skråninger. Udførelse af andre rørledninger må kun ske efter forud indhentet tilladelse fra amtet.
Drænledninger må ikke tilsluttes vandløbet i større dybde end 20 cm over den regulativmæssige bund, og skal placeres således, at tilsanding og dermed behov for frigravning undgås.
De steder, hvor grøden kan resultere i at drænudløb tilslammes, vil vandløbsvæsenet skære grøden ud for udløbene. Herved dannes ingen aflejringer, og der sikres frit afløb fra drænledninger. Forudsætningen er dog, at lodsejeren afmærker drænudløbene og giver meddelelse herom til vandløbsvæsenet.

Overkørsler

- 7.12 Nye tilløb og tilløb, der reguleres, skal forsynes med en overkørsel med et mindst 5 m bredt brodække ved udløbet. Overkørslerne skal etableres med henblik på transport af materiel, der anvendes ved vandløbets vedligeholdelse.

Beplantning

- 7.13 I den beplantning, der er omtalt i regulativets afsnit 5.4 - 5.5, kan lodsejerne uden tilladelse fjerne enkelte grene, som i væsentlig grad er til gene for markarbejde eller passage i øvrigt.
- 7.14 Ønskes foretaget anden beskæring eller fældning, må lodsejerne henvende sig til amtet, som træffer afgørelse herom og eventuelt lader arbejdet udføre.

Beskadigelser

- 7.15 Afmærkning på vandløbets arealer, f.eks. skalapæle må ikke beskadiges eller fjernes. Sker dette, er skadevolderen pligtig til at betale for genetablering af afmærkningen.
- 7.16 Beskadiges vandløbet, diger, bygværker, beplantning eller andre anlæg ved vandløbet eller foretages foranstaltninger i strid med vandløbsloven, kan amtskommunen meddele påbud om genoprettelse af den tidligere tilstand.
- 7.17 Beskadigelse af den i afsnit 5.4 - 5.5 nævnte beplantning, vil blive krævet erstattet af skadevolderen.
- 7.18 Er et påbud ikke efterkommet inden udløbet af den fastsatte tidsfrist, kan amtskommunen foretage det fornødne på den forpligtedes regning, jfr. vandløbslovens § 54.
- 7.19 Er der fare for, at der kan ske betydelig skade på grund af usædvanlige nedbørsforhold eller andre udefra kommende usædvanlige begivenheder, kan amtskommunen foretage det fornødne uden påbud og på den forpligtedes regning, jfr. vandløbslovens § 55.
- 7.20 Overtrædelser af bestemmelserne i regulativet og undladelse af at efterkomme påbud straffes med bøde, jfr. vandløbslovens § 85.

8. Vedligeholdelse

8.1 Amtsrådet afgør om vedligeholdelsen skal udføres i entreprise eller ved egen foranstaltning.

8.2 Vandløbet samt beplantning på skrån timer og bræmmer vedligeholdes af amtets tekniske forvaltning på amtsrådets vegne.

Oprensning

8.3 Oprensning foretages ud fra krav til vandløbets minimumstværsnitsarealer, som fremgår af afsnit 3.6.

8.4 Når kravværdierne for minimumstværsnitsarealer underskr ides, foretages normalt oprensning fra den førstkommende 15. august - 15. oktober.

8.5 Ved oprensning må tværsnitsarealerne maksimalt forøges med 10% af kravværdierne.

Oprensningen søges begrænset til den naturlige strømr ende og omfatter kun aflejringer af sand og mudder. Sten og grus, må ikke opgraves. Overhængende brinker må ikke beskadiges.

Grødeskæring

8.6 Grødeskæring foretages ud fra krav til strømr endebredde. Kontrol sker i hele vandløbets længde. Grødeskæring foretages én gang i hver af følgende perioder: 1/5-1/8 og 1/8-15/10.

8.7 Grødeskæring foretages således, at grøden kun fjernes i vandløbets naturligt slyngede strømr ende i de angivne bredder, jfr. skema afsnit 3.8.

8.8 Hvis der opstår afvandingsmæssige problemer som følge af efterladt grøde udenfor strømr enden, kan det med vandsynsmanden aftales, at denne grøde ved sidste grødeskæring afskæres i vandoverfladen. Det kan f.eks. være tagrør, pindsvineknop og lign.

8.9 I tilfælde af ekstraordinær høj vandstand eller kraftig grødevækst kan der efter anmodning fra lodsejere foretages yderligere grødeskæring foruden de i afsnit 8.6 nævnte. Ekstra grødeskæring foretages dog kun, hvis amtet skønner, at der er væsentlige interesser forbundet hermed.

8.10 Afskåret grøde oplægges så vidt muligt ovenfor skrån timer anlæg.

Bredvegetation

8.11 Bredvegetation slås kun, hvis der forekommer en kraftig uønsket vegetation, eller hvis det er nødvendigt af hensyn til grødeskæringsarbejdet.

8.12 På arealer, som er domineret af uønskede arter, kan der ske en slåning. Den slåede vegetation bortskaffes med grøden.

Følgende arter betegnes som uønskede:

- Stor nælde - Agertidse - Bjørneklo - Rød hestehov.
- Tagrør - Pindsvineknop og Dunhammer.

8.13 Hvert 5. år vurderes den træagtige vegetation langs vandløbet. Buske og træer eller grene på disse, som kan være til hinder for en rimelig vandføringsevne eller vedligeholdelse, kan fjernes.

Bredsikring

8.14 Ved nedskridninger eller erosion, samt hvor der er risiko herfor, kan der foretages en bredsikring.

8.15 I tilfælde af nedskridning eller erosion foretages normalt en retablering og stabilisering af skråningen.

Udførelse

8.16 Grødeskæringen i Tysinge Å foretages normalt med maskine med mejekurv.

Ved tilrettelæggelsen af vedligeholdelsesarbejdet skal ulemper, som ejere og brugere skal tåle, jfr. vandløbslovens § 28, søges fordelt ligeligt på begge sider af vandløbet. Eventuel maskinel grødeskæring, oprensning og kørsel foretages fra samme side af vandløbet et år ad gangen.

8.17 Udbedring af bygværker og skråningssikringer foretages normalt uden for perioden 1. maj - 15. september.

8.18 Fyld m.v., der fremkommer ved vandløbets regulativmæssige vedligeholdelse, er brugere af de tilstødende jorder pligtige til at fjerne mindst 8 meter fra vandløbskanten, eller at sprede i et ikke over 10 cm tykt lag uden for de til vandløbet hørende 2 m brede bræmmer (åkanter).

8.19 Det påhviler den enkelte ejer eller bruger selv at undersøge, om der er oplagt fyld, som skal fjernes eller spredes. Undlader en ejer eller bruger at fjerne fylden, kan amtsrådet med 2 ugers skriftligt varsel til ejer eller bruger lade arbejdet udføre på den pågældende bekostning.

- 8.20 Lodsejere eller andre med interesse i vandløbet, der måtte finde vandløbets vedligeholdelsestilstand eller specielle forhold vedrørende vandløbet utilfredsstillende, kan rette henvendelse herom til amtskommunen.

9. Tilsyn

- 9.1 Tilsynet med vandløbet udøves af amtet.
- 9.2 Vandløbsmyndigheden foretager normalt offentligt syn over vandløbet en gang årligt. Synet afholdes i perioden 15. september - 15. november.
- 9.3 Syn afholdes sammen med synsmænd udpeget af amtsrådet. Andre, der har ønsker om at deltage i dette syn, kan træffe nærmere aftale herom med amtets tekniske forvaltning

10. Revision

Dette regulativ skal senest til revision den 1. januar 2000.

11. Regulativets ikrafttræden

Regulativet har været bekendtgjort og fremlagt til gennemsyn i 8 uger med adgang til at indgive eventuelle indsigelser og ændringsforslag inden den 16. marts 1994.

Regulativet er herefter vedtaget af amtsrådet for Vestsjællands Amt den 5. april 1994.

Regulativet træder i kraft fra datoen for dets vedtagelse.




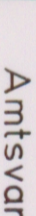





Søren Eriksen
amtsborgmester




Hanne Jespersen
chef for Natur & Miljø



Signaturforklaring:

-  Amtsvandløb
-  Kommunevandløb
-  Sognegrænse
-  Bygrænse
-  Matr. skel og matr. nr.
-  Vandløbets station 1600 m
-  Skalapæl til aflæsning af vandstand


Vestsjællands amtskommune
Vandløbsvæsenet
 Alleen 15, 4180 Sorø, Tlf. 57 87 25 33

Tysinge Å
 Amtsvandløb nr. 17, St. 0 - St. 3396
Brændemølle Å
 Amtsvandløb nr. 35, St. 0 - St. 2455

Målførhold : ca. 1 : 10.000
 Dato : Dec. 1993
 Tegn. af : SC
 Rettet : *K. S.*

Matr. nr. ajourført til og med Tølløse komm. juli 1986, Stenlille komm. dec. 1987
 Grundkortet er fotograferet maj 1988