

TRØNNINGE ENGE GRØFT

Kommunevandløb nr. 9 i

Svinninge kommune

21. april 1988

INDHOLDSFORTEGNELSE

	side
Bilagsfortegnelse	3
Grundlaget for regulativet	4
Betegnelse af vandløbet	5
Vandløbets skikkelse, dimensioner m.v	6
Bygværker	8
Administrative bestemmelser	10
Bestemmelser om sejlads	11
Bredejerforhold	12
Vedligeholdelse	15
Tilsyn	19
Revision	20
Regulativets ikrafttræden	21

0. BILAGSFORTEGNELSE

Bilag 1: Planredegørelse

Bilag 2: Redegørelse for de tekniske og
afvandingsmæssige forhold

1. GRUNDLAGET FOR REGULATIVET

Datoen for vandløbets optagelse som kommunevandløb i Svinninge kommune er ukendt.

Regulativet er udarbejdet på grundlag af de eksisterende forhold, fastslået ved opmåling og nivellement maj måned 1987.

2. BETEGNELSE AF VANDLØBET

Nærværende regulativ omfatter strækningen af Trønninge enge grøft fra 0-punktet i det østlige hjørne af skellet mellem matr. nr. 4d og 5c, Knabstrup dyrehave, Mørkøv, til endepunktet station 490 ved udløbet i Tuse å.

Vandløbet indgår i Tuse å vandløbssystem.

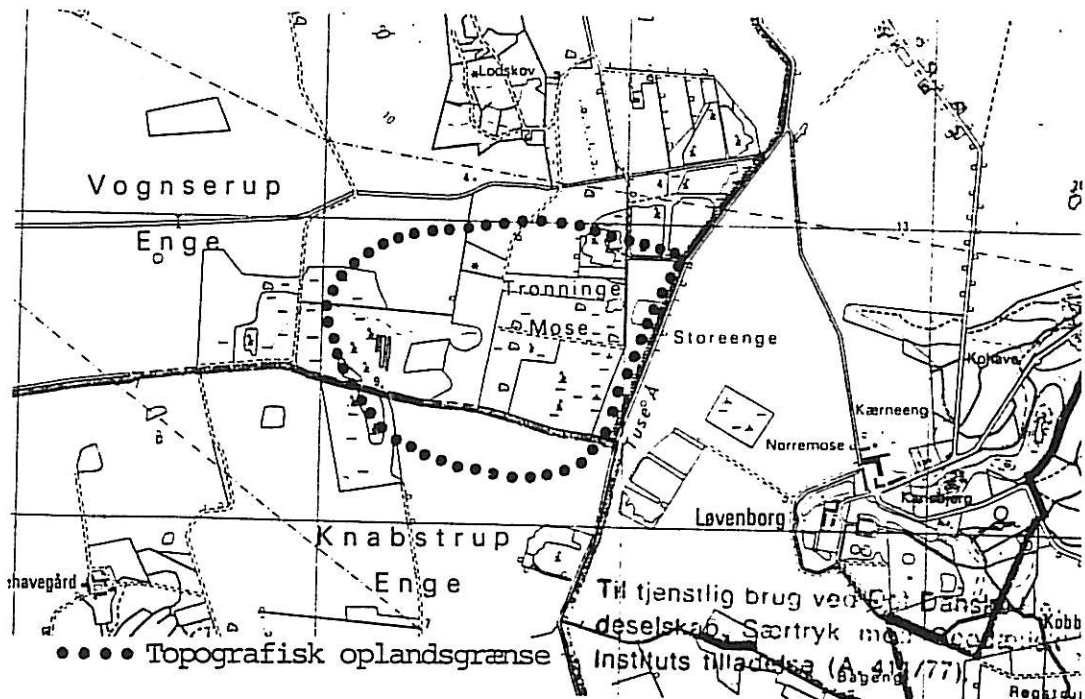
Regulativet omfatter i alt 490 m i Svinninge kommune.

Vandløbet er beliggende i følgende UTM-kordinatnet i zone 32U:

Øverste ende: E 662.00, N 6174.60

Nederste ende: E 662.19, N 6174.89

Med hensyn til vandløbets nærmere beliggenhed henvises til vedhæftede plankort, hvoraf vandløbets UTM-kordinater og nedbørsområde fremgår.



3. VANDLØBETS SKIKKELSE, DIMENSIONER OG/ELLER VANDFØRINGSEVNE

Afmærkning og stationering

Vandløbet er stationeret fra begyndelsespunktet ved rørudløbet mellem matr. nr. 4d og 5c, Knabstrup dyrehave, Mørkøv, til endepunktet ved udløbet i Tuse å.

Stationeringen svarer til afstanden fra begyndelsespunktet i m.

Dimensioner

Kommunalbestyrelsen har besluttet, at vandløbets vedligeholdelse skal ske på basis af vandløbets fastlagte geometriske skikkelse.

Vandløbets dimensioner m.v. fremgår af nedenstående skema.

De anførte koter er tilknyttet Dansk Normal Nul ved følgende GI-fikspunkt: 15-08-9040.

Afstand fra øvre ende m	Vandløbets bundkote cm	Bundbredde/ rørdimension cm	Fald o/oo	Anlæg	Anmærkning
0	210	x	x 0,86	x	Rørudløb
350	180	90	x 1,8	1:1	
490	205	x	x	x	Udløb i Tuse å

4. BYGVÆRKER

4.1 Broer og overkørsler

Over vandløbet fører følgende broer og overkørsler:

Beliggenhed (stationering) m	Beskrivelse (koter for rørbund i udløb) cm	Dimensioner for vandslug, rørdiameter cm	Ejerforhold	Bemærkninger
58-64	203	35	Matr.nr. 6a, Knabstrup Dyrehave, Mørkøv	Røroverkørsel
96-100	217	30	Matr.nr. 4c, Knabstrup Dyrehave, Mørkøv	Røroverkørsel
130-135	203	35	Matr.nr. 3a, Knabstrup Dyrehave, Mørkøv	Røroverkørsel
199-202	184	30	Matr.nr. 8a, Knabstrup Dyrehave, Mørkøv	Røroverkørsel
242-248	183	30	Ejerne af den private fællesvej Trønninge mose	Røroverkørsel

4.2 Røroverkørslen, station 96-100 ligger ca. 16 cm over regulativmæssig bund. Ved førstkommande større reparationsarbejde på denne overkørsel skal rørets bund sænkes, således at den fremtidige bundkote bliver 198 cm.

21. april 1988

Placering af dræn- og spildevandsudløb

1. Bestående udløb

Beliggenhed (stationering)	Vandløbs- side	Rørdimen- sion cm	Bund- kote cm	Bemærkninger
258	venstre	20	208	
294	venstre	30	196	

2. Fremtidige udløb

For strækningen fra station 0 til station 490 må nye udløb ikke placeres nærmere end 20 cm over regulativmæssig bund.

5. ADMINISTRATIVE BESTEMMELSER

Vandløbet administreres af Svinninge kommunalbestyrelse.

1. Vandløbet med bygværker m.v. skal vedligeholdes således, at den for vandløbet fastsatte skikkelse/ eller vandføringsevne ikke ændres.
2. Vandløbets vedligeholdelse - men ikke hel eller delvis fornyelse af rørlagte strækninger - påhviler Svinninge kommune.
3. Bygværker, såsom styrt, stryg, diger og skråningssikringer m.v., der er udført af hensyn til vandløbet, vedligeholdes som dele af vandløbet. Vedligeholdelsen af øvrige bygværker - broer, stemmeværker, overkørsler og vandingsanlæg m.v. - påhviler de respektive ejere eller brugere. Ejerne eller brugerne har pligt til at optage slam og grøde m.v., der samler sig ved bygværker, jf. vandløbslovens § 27, stk. 4.

Bygværker, der ikke vedligeholdes forsvarligt, kan fjernes eller istandsættes på vandløbsmyndighedens foranstaltning og på ejerens bekostning.

6. BESTEMMELSER OM SEJLADS

1. Vandløbslovens almindelige bestemmelser om sejlads er gældende.

7. BREDEJERFORHOLD

1. På 1 m brede banketter langs vandløbets øverste kant må der ikke uden tilladelse fra kommunalbestyrelsen dyrkes, anbringes hegn eller foretages andet, der kan hindre eller vanskeliggøre vedligeholdelsesarbejdet og tilsynets færdsel.
2. De til vandløbet grænsende ejendommers ejere og brugere er uden erstatning pligtige at tåle de fornødne vedligeholdelsesarbejders udførelse, herunder transport af materialer og maskiner og disses arbejde langs vandløbets bredder. Arbejdsbæltet bliver normalt ikke over 8 m bredt.

Bygninger, bygværker, faste hegn, beplantninger, udgravninger og lignende anlæg af blivende art må ikke uden vandløbsmyndighedens tilladelse anbringes nærmere øverste vandløbskant end 8 m, og for rørlagte strækninger ikke nærmere end 2 m fra ledningens midte.

3. De til vandløbet grænsende arealer må ikke uden kommunalbestyrelsens tilladelse benyttes til løsdrift, med mindre der opsættes og vedligeholdes et forsvarligt hegn langs med og mindst 1 m fra øverste vandløbskant. Sådanne hegn er ejerne pligtige at fjerne inden 2 uger efter tilsynets meddelelse, såfremt dette er nødvendigt af hensyn til maskinel udførelse af vedligeholdelsesarbejdet.
4. I henhold til vandløbslovens § 6 må ingen bortlede vandet fra vandløbet eller foranledige, at vandstanden i vandløbet forandres, eller at vandets frie løb hindres.

Regulering, herunder rørlægning af vandløbet og etablering af broer og overkørsler, må kun finde sted efter Svinninge kommunalbestyrelses bestemmelse.

I det hele taget må ingen uden tilladelse fra kommunalbestyrelsen foretage foranstaltninger ved vandløbet med anlæg, hvorved tilstanden ved disse kommer i strid med bestemmelserne i dette regulativ eller vandløbsloven.

5. Vandløbet må ikke tilføres faste stoffer, haveaffald, spildevand eller andre væsker, der foranlediger aflejringer i vandløbet eller forurener dets vand, jf. miljøbeskyttelseslovens bestemmelser.
6. De tilgrænsende lodsejere kan uden tilladelse op-pumpe vand fra vandløbet til kreaturvanding med mulepumpe eller evt. vindpumpe. Kommunalbestyrelsen kan meddele tilladelse til indretning af egentlige vandingssteder, der da skal udgraves uden for vandløbets profil og indhegnes således, at kreaturer ikke kan træde ud i vandløbet, samt sikres således, at udtrædning af jord i strømløbet ikke finder sted. Anden vandindtagning må ikke finde sted uden tilladelse, jf. vandforsyningslovens bestemmelser.
7. Nye tilløb og tilløb, der reguleres, skal så vidt muligt forsynes med en overkørsel med 5 m ovenbredde ved udløbet til brug for transport af materiel, der anvendes ved vandløbets vedligeholdelse.
8. Den ved vandløbet værende afmærkning med stationeringspæle, spunsvægge, bundpæle og vandsstandsskalaer må ikke beskadiges eller fjernes. Sker dette, er den for beskadigelsen eller fjernelse ansvarlige pligtig til at bekoste reetableringen.

9. Beskadiges vandløb, diger, faskiner, bygværker eller andre anlæg ved vandløbet, eller foretages der foranstaltninger i strid med vandløbsloven eller bestemmelserne i dette regulativ, kan vandløbsmyndigheden meddele påbud om genoprettelse af den tidligere tilstand.

Er et påbud ikke efterkommet inden udløbet af den fastsatte frist, kan vandløbsmyndigheden foretage det fornødne på den forpligtedes regning, jf. vandløbslovens § 54.

Er der fare for, at betydelig skade kan ske på grund af usædvanlige nedbørsforhold eller andre udefra kommende usædvanlige begivenheder, kan vandløbsmyndigheden foretage det fornødne uden påbud og på den forpligtedes regning, jf. vandløbslovens § 55.

10. Udløb fra drænledninger skal udføres og vedligeholdes således, at de ikke gør skade på vandløbets skrånninger. Fremtidige dræn må ikke tilledes regulativmæssig bund nærmere end 20 cm.

Udførelse af andre rørledninger og lægning af kabler, rørledninger o.l. under vandløbet må kun ske efter forud indhentet tilladelse fra vandløbsmyndigheden.

11. Overtrædelse af bestemmelserne i regulativet straffes med bøde, jf. vandløbslovens § 85.

8. VEDLIGEHOJDELSE

- 1 Vandløbet foranstaltes vedligeholdet af Svinninge kommunalbestyrelse.

Vandløbsmyndigheden afgør, om vedligeholdelsen skal udføres i entreprise eller ved egen foranstaltning.

- 2 I henhold til Vestsjællands amtskommunes forslag til recipientkvalitetsplan, oktober 1984, er vandløbet basismålsat som "B3 karpesikevand/alsidigt dyre- og planteliv".

- 3 Vandløbsmyndigheden har - med udgangspunkt i nærværende regulativs vedføjede planredegørelse (bilag 1) - besluttet, at vedligeholdelsen af de enkelte vandløbsstrækninger skal udføres således, at vandløbets fysiske tilstand er i overensstemmelse med de krav, recipientkvalitetsplanen stiller hertil. Vandløbsmyndigheden har i konsekvens heraf besluttet følgende vedligeholdelsesprincipper:

- 4 Vedligeholdelse:

a) Oprensning.

Oprrensning af bundmateriale udføres i perioden 1. september - 31. oktober, når vandløbets profil nødvendiggør dette. Oprrensning kan iværksættes når vandløbsbunden ligger 10 cm over regulativmæssig bundkote. Ved opgravning graves ikke dybere end 10 cm under regulativmæssig bundkote.

Vandløbsmyndigheden kan vælge at udføre oprrensningsarbejdet etapevis på mindre delstrækninger med en tidsmæssig forskydning.

Hvis der indtræder fare for betydelige skader, som følge af unormal høj vandstand i vandløbet, kan vandløbsmyndigheden iværksætte ekstraordinære oprensninger. Det forudsætter dog normalt, at lodsejere fremsætter ønske herom, og at vandløbsmyndigheden vurderer at det har betydning for en væsentlig del af de berørte arealer.

Oprrensning udføres i en strømrende efter samme princip som beskrevet under grødeskæring. Det er her forudsat, at vandløbets geometriske skikkelse overholdes.

Ved oprrensning fjernes sand- og mudderaflejringer, hvorimod grus og sten ikke fjernes.

Ved kantafretning bør overhængende brinker så vidt muligt bevares.

b) Grødeskæring.

Grødeskæring udføres 1 gang årligt i perioden 1. august - 30. september.

Vandløbsmyndigheden kan dog iværksætte ekstraordinær grødeskæring, hvis der er kraftig grødevækst i vandløbet (f.eks. før første grødeskæring).

Grødeskæring skal udføres, så grøden fjernes i vandløbets naturlige strømrende.

På baggrund af de opmålte tværprofiler (se redegørelsen) skal strømrenden skæres som angivet i ommestående skema:

<u>Fra station</u>	<u>Til station</u>	<u>Strømrødbredde (cm)</u>
--------------------	--------------------	----------------------------

0	490	50 - 70
---	-----	---------

Den grøde, der skæres, skal så vidt muligt skæres i bund.

c) Bredvegetation.

Bredvegetationen må kun skæres, hvor vandløbsmyndigheden finder, at der er behov for skæringen af hensyn til de afvandingsmæssige interesser.

Skæringen må først udføres efter den 1. august.

Skæringen må kun omfatte områder med vegetation, der står med stive stængler hele vinteren som f.eks.

Tagrør (*Phragmites australis*),

Dunhammer (*Typha* sp.),

Pindsvineknop (*Sparganium* sp)

samt de vedplanter i vandløbsprofilet, der spærrer for vandet.

d) Rørlagte strækninger.

Vedligeholdelse af rørlagte vandløbsstrækninger udføres normalt kun, når vandløbsmyndigheden finder det påkrævet.

5. Ved tilrettelæggelsen af vedligeholdelsesarbejdet skal ulemper, som ejere og brugere skal tåle, søges fordelt på begge sider af vandløbet.
Den afskårne grøde skal så vidt muligt optages fra vandløbet efterhånden som den afskæres. Ved oprensning med maskine, oplægges fylden ensidigt på højre bred i de lige år og på venstre bred i de ulige år. Afskåret grøde og kantvegetation samt fyld fra oprensninger oplægges ovenfor øverste vandløbskant inden for en afstand af 5 m fra denne kant.
6. Udbedring af bygværker og skråningssikringer foretages fortrinsvis i perioden februar-april eller september-oktober. Den fra oprensningen hidrørende fyld m.v., der fremkommer ved vandløbets regulativmæssige vedligeholdelse, er brugerne af de tilstødende jorder pligtige til at fjerne mindst 5 m fra vandløbskanten eller sprede i et ikke over 10 cm tykt lag inden hvert års 1. maj.
Det påhviler den enkelte ejer eller bruger selv at undersøge, om der er oplagt fyld, som skal fjernes eller spredes. Undlader en ejer eller bruger at fjerne eller sprede fylden, kan vandløbsmyndigheden med 2 ugers skriftlig varsel til ejeren eller brugeren lade arbejdet udføre på den pågældendes bekostning.
7. Lodsejere - eller andre med interesse i vandløbet - der måtte finde vandløbets vedligeholdelsestilstand eller specielle forhold vedrørende vandløbet utilfredsstillende, kan rette henvendelse herom til vandløbsmyndigheden.

9. TILSYN.

1. Tilsynet med vandløbet udføres af vandløbsmyndigheden.
2. Kommunen foretager normalt offentligt tilsyn med vandløbet mindst 1 gang årligt.
Syn holdes i oktober måned.

Dette syn udøves sammen med synsmænd udmeldt af kommunalbestyrelsen.

3. Andre, der har ønsker om at deltage i dette syn, kan træffe nærmere aftale herom med vandløbsmyndigheden.

10. REVISION

Dette regulativ skal senest optages til revision i december måned 1996.

21. april 1988

11. REGULATIVETS IKRAFTTRÆDEN

Regulativet har været bekendtgjort og fremlagt til gennemsyn i 8 uger med adgang til at indgive evt. indsigelser og ændringsforslag inden den 1. november 1988.

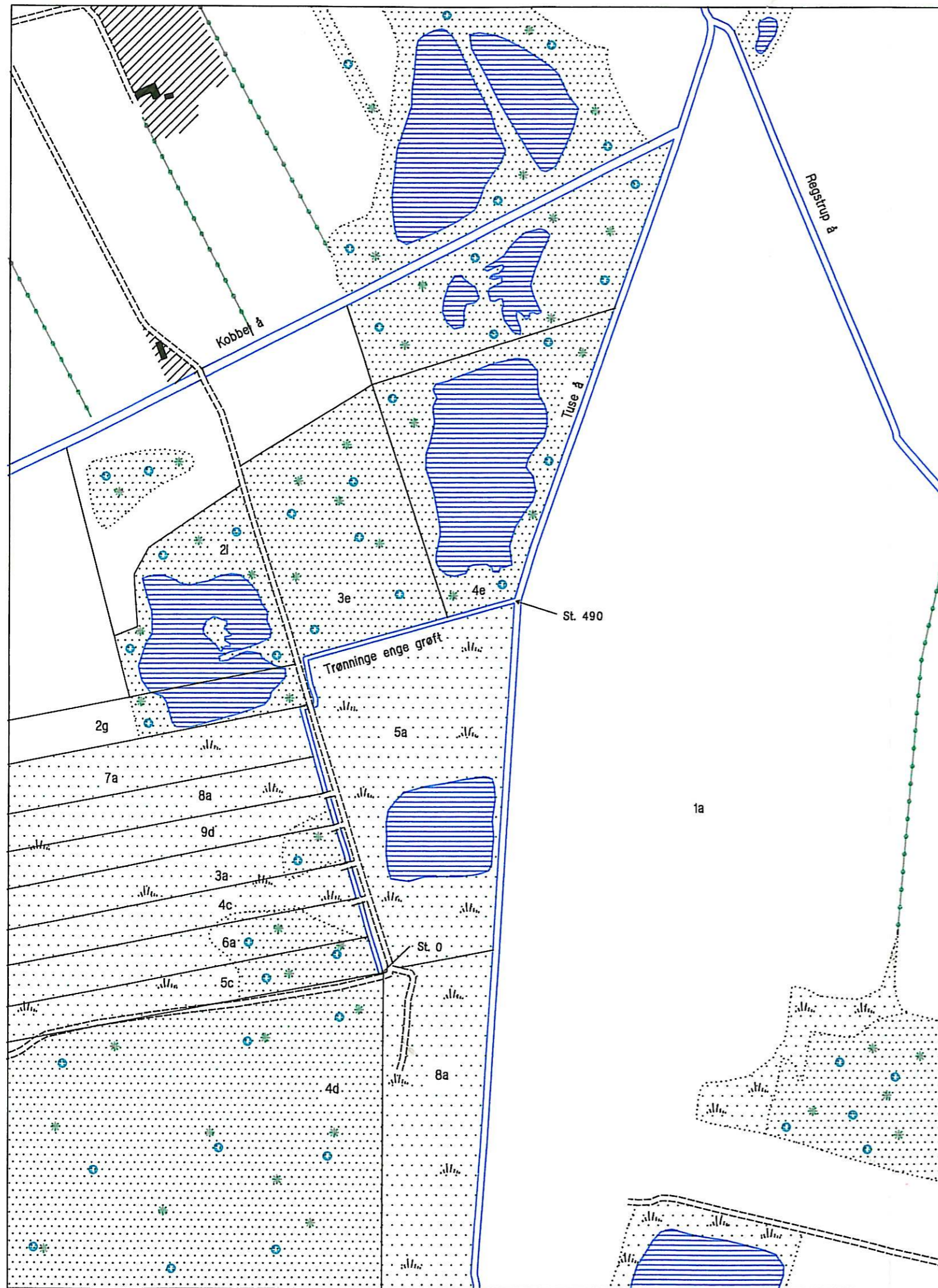

Ved indsigelsesfristens udløb var der indkommet bemærkninger fra Vestsjællands amtskommune til regulativets indhold og udformning. Kommunalbestyrelsens behandling heraf er omtalt i vedlagte redegørelse for offentlighedsfasen.

Regulativet er herefter endelig vedtaget af kommunalbestyrelsen for

Svinninge kommune, den 20. december 1988

Regulativet træder i kraft fra datoen for dets endelige vedtagelse.

Trønninge enge grøft st. 0 - 490



Signaturer

Vandløb	Gravhøj	Nåleskov
Restaureret vandløb	Fixpunkt	Løvskov
Rørlagt vandløb	Overkørsel, spang	Blandet skov
Hoved ledning	Brønd	Beplantet
Vej	skalapæl	Lyng
Markvej	Stemmeværk, stryg	Eng
Jernbane		Mose
Ejerlavsgrense		Sø
Matrikelgrænse		Hus m. have
Bevoksningsgrænse		
Levende hegn		
Dige		
Markskel		
El ledning		

HEDESELSKABET

Miljøteknisk afdeling
Slagelse kontoret

Anholtvej 5
Postboks 4
4200 Slagelse
Telefon 03 52 17 01



Sag Svinninge kommune				Sag nr 87412	
Emne Vandløbskort til regulativ				Mål 1:4000	Kotesystem
Dato 6.6.1988	Godkendt	Sagsbehandler RC	Tegnet SC	Rettet	Tegnrnr Bilag